

DRUH POVRCHU ÚZEMÍ
KATASTRÁLNÍ ÚZEMÍ
OKRES:
KRAJ:

PRAHA-VÝCHOD
STŘEDOČESKÝ

OSTATNÍ PLOCHA
ČELÁKOVICE

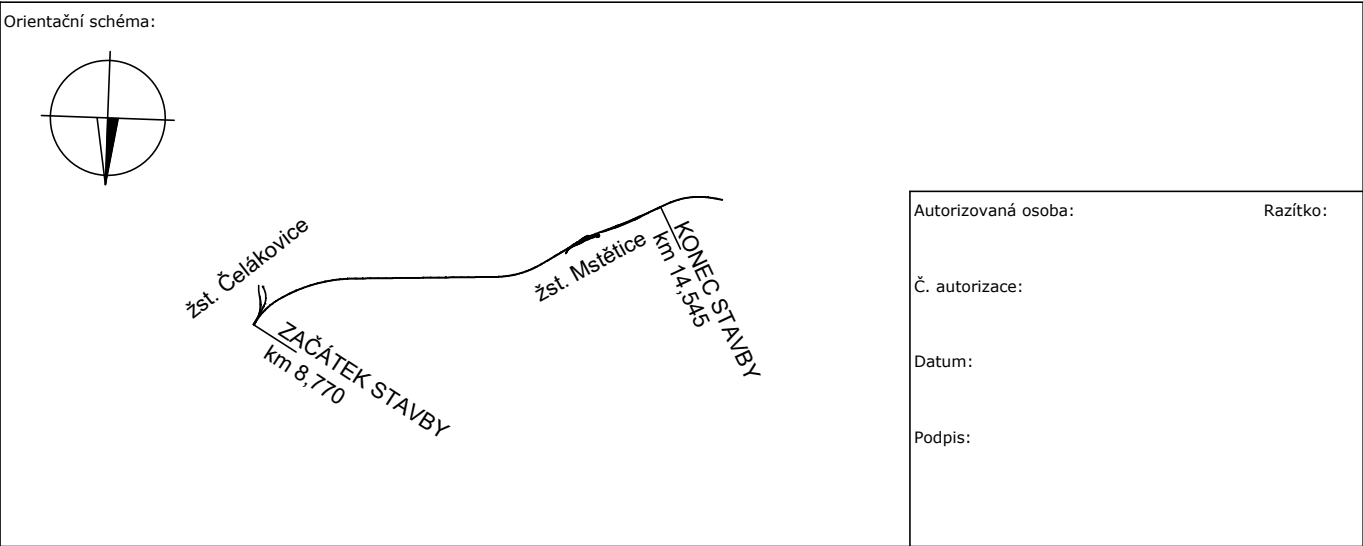
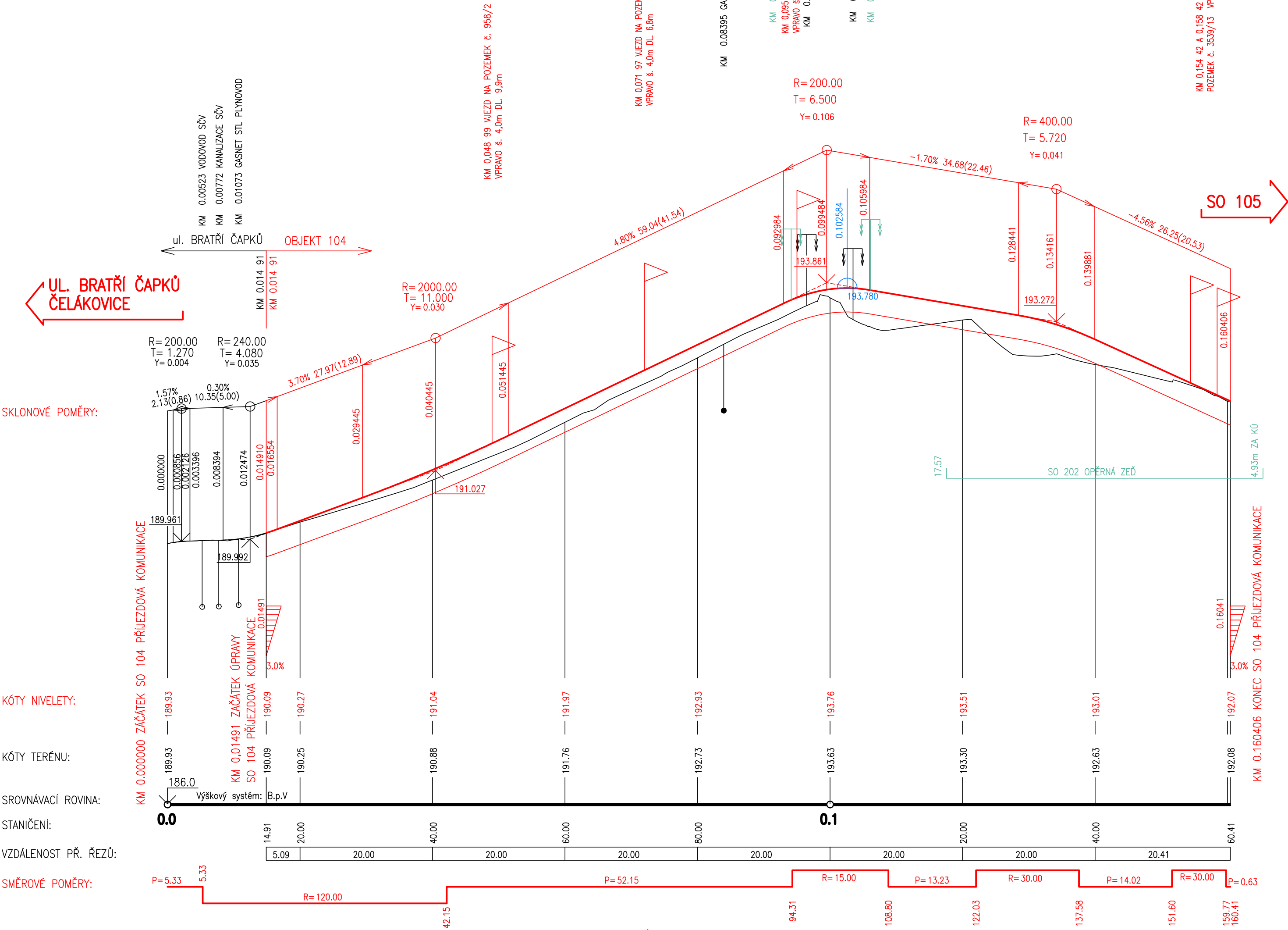
TRVALÝ TRAVNÍ POROST

PODÉLNÝ PROFIL PŘÍJEZDOVÁ KOMUNIKACE

1:500/1:50



LEGENDA

- SOUVISEJÍCÍ OBJEKTY
- MÍSTO S 0% PODÉLNÝM SKLONEM



Revize:	Datum:	Popis změny:	Provedl:

Stavebník/investor:	Správa železnic, státní organizace
Adresa:	Dlážděná 1003/7, 110 00 Praha 1
Zástupce investora:	Stavební správa západ
Adresa zástupce investora:	Ke Štvanici 656/3, 186 00 Praha 8
Kontakt:	e-mail: SSZsek@szdc.cz

Zhotovitel stavby:	METROPROJEKT Praha a.s.		
Adresa:	Argentinská 1621/36, 170 00 Praha 7		
Kontakt:	tel.: +420 296 154 105 e-mail: info@metroprojekt.cz		
			
Zhotovitel objektu:	DOPRAVOPROJEKT a.s.		
Adresa:	Kominárska 141/2,4, 832 03 Bratislava		
Kontakt:	tel.: +421 445 474 400 e-mail: dppzv@dopravoprojekt.sk		
			
HIP:	Specialista:	Odpovědný projektant:	Zpracovatel přílohy:
Ing. Jiří Úlehla	/	Ing. Martin Suster	Ing. Daniel Půček

Název stavba/akce:		Optimalizace traťového úseku Čelákovice (mimo) - Mstětice (včetně) - úprava dok. - náhrada přejezdu P2725										S-kod:		S631500655																												
Název části:		Objekty pozemních komunikací										Zakázka:		22_8314																												
Název objektu:		Příjezdová komunikace										Označení části:		D.1.1.4																												
Název přílohy:		Podélný profil										Číslo objektu:		SO 104																												
Název dílčí části přílohy:		-										Číslo přílohy:		2.003																												
Kraj:		Katastrální území: Mstětice, Čelákovice, Záluží u Čelákovice										Paré:																														
Středočeský kraj		TUDU: 119216 NTM Čelákovice - Mstětice, 119281 Jst. Čelákovice 119288 Jst. Čelákovice - (možnáská kol.) 091102 Čelákovice - Lázně Toušev																																								
Dokumentace:																																										
Stupeň dokumentace:				Datum zpracování:				Formát:				Meřítko:																														
DSP				30.4.2024				3 x A4				1:500/1:50																														
S-kód:				Stupeň dokumentace:				Část:		Objekt:		Podobjekt:		Příloha:																												
S	6	3	1	5	0	0	6	5	5	_	D	S	P	X	_	D	1	1	4	X	_	S	O	1	0	4	X	X	X	_	X	X	_	2	_	0	0	3	_	P	0	1
IČD:		22		8314		204		41		01		04																Skartovací znak:		V21/2044												